

Routes touristiques rurales à la Région de Valencia

Routes touristiques rurales à la Région de Valencia

Moyenne:

No votes yet



Others

Close

La Région de Valenciapropose un patrimoine naturel et culturel spectaculaire, aussi bien aux visiteurs qu'aux résidents. Un vaste territoire qui, du nord au sud, accueille toutes sortes d'attractions pour le voyageur, des paysages naturels d'une beauté incomparable, aussi bien sur la côte que vers l'intérieur, des villages spectaculaires et des villes contenant des ensembles architecturaux d'une grande valeur artistique et historique.

Une sélection de circuits et d'excursions pour découvrir, en plus detous les charmes de la Région de Valencia, la gastronomie, les fêtes et l'artisanat des lieux les plus emblématiques et cachés de ce territoire imposant et immense.



Entre les paysages de pierre, les fermes et les chânaies ^[1]

La région de Els Ports et les terres voisines de la Tinença de Benifassà nous surprennent avec leurs paysages dessinés par l'utilisation ancestrale de la pierre, les fermes e...

Municipio:

Morella [2]



De Peñíscola à Castellón de la Plana [3]

Ce parcours nous amènera, en premier lieu, à border deux portions protégées du littoral, des réserves naturelles et par conséquent libres de zones résidentielles ; tel....

Municipio:

Peñíscola [4]



De Culla à Benicarló [5]

Sur cette route, nous découvrirons différents territoires : d'une part, l'arrière pays montagneux parsemé de bâtisses, et d'autre part, un espace littoral en...

Municipio:

Culla [6]



De Barracas à Sagunto [7]

Vers 1907, un train de charbon commença à siffler et à transporter du minéral de fer entre les mines de Ojos Negros (Teruel) et Puerto de Sagunto. Près de 170 kilomètre...

Municipio:

Barracas [8]






De Vistabella del Maestrazgo à Vila-real [9]

Cet itinéraire nous mène depuis l'un des sommets les plus élevés du territoire valencien, le Penyagolosa, jusqu'au bord de la Méditerranée, à...

Municipio:

Vistabella del Maestrat [10]



De Requena à Ayora [11]

La plana de Utiel-Requena est la plus vaste région valencienne. Une terre ouverte aux horizons fertiles et aux excellents matériaux datant du quaternaire, du tertiaire....

Municipio:

Requena [12]




De Castielfabib à Lliria [13]

Tout le charme de cette route réside dans le fait que l'on peut border les berges du fleuve Turia à son passage sur les terres les plus méconnues des montagnes valenciennes, en visitant les petits....

Municipio:

Castielfabib [14]






De Villena à Oliva [15]

Cette route utilise les trois voies vertes et permet de se promener tranquillement à travers certaines des régions les plus tranquilles et méconnues de la Communauté Va...

Municipio:

Villena [16]



De Valencia à Sueca [17]

Au début du parcours, nous devons visiter sans hâte la ville de Valence, avec le nouvel étendard de sa nouvelle esthétique urbaine qui se déploie tout autour de la Cit...

Municipio:

Valencia [18]



De Buñol à Xàtiva [19]

Cette route nous mènera de la ville de Buñol, dans la région de la Hoya de Buñol, jusqu'à la capitale de la Costera, la ville de Xàtiva. Le trajet traver...

Municipio:

Bunyol [20]



Moyenne:

No votes yet



Others

Close

- [Top](#)
- [Back](#)

- [Mentions légales](#)
- [Contact](#)
- [Sitemap](#)
- [Newsletter](#)

© Agència Valenciana del Turisme, 2018. Todos los derechos reservados.